

FICHA No: 050	 ALCALDÍA MAYOR DE BOGOTÁ D.C.	SECRETARIA DE PLANEACION DISTRITAL (SPD) INVENTARIO BIC / DECRETO 606 DEL AÑO 2001 DIRECCION DE PATRIMONIO Y RENOVACION URBANA CONTRATO DE CONSULTORIA No.126/2010	CARLOS HUGO GARZON YEPES Arquitecto – Magíster en Estudio y Restauración de Monumentos Arquitectónicos 
Chip Catastral AAA0082UCRU			

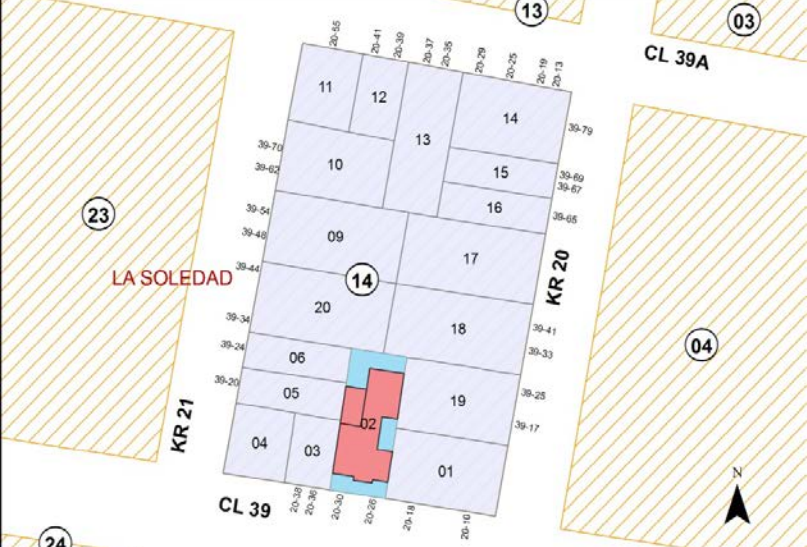
1. IDENTIFICACION	BARRIO: La Soledad	CODIGO FICHA: 007101-014-02
--------------------------	---------------------------	------------------------------------

NOMBRE DEL BIEN:		clasificación arquitectónica:	Arquitectura habitacional / vivienda / unifamiliar
OTROS NOMBRES			
MODALIDAD:	Inmueble de Interés Cultural (IIC)	X	Sector de Interés Cultural (SIC)
APLICACIÓN:	Inmueble de Interés Cultural (IIC)	X	Sector antiguo(SA)
	Sector Vivienda en Serie (SVS)		Sector de Desarrollo Individual(SDI)
CATEGORÍA:	Dec. 606/2001: Conservación tipológica (CT)	X	Monumentos conmemorativos y artísticos (MCA)
	Categoría Monumental (CM)		Restitución parcial (RP)
DECLARATORIA	Dec. 678/1994 Conservación Monumental (A)		Restitución total (RT)
	Tiene Declaratoria como BIC?	X	Conservación Arquitectónica (B)
	Acto Administrativo de la Declaratoria:		Declaratorias Anteriores:
	Ambito de la Declaratoria:	Distrital	Normativa:
			Decreto 606 / 2001 - UPZ 101 Teusaquillo

2. LOCALIZACION	ON (Numero Licencia de Construcción):
------------------------	--

Departamento:	Cundinamarca	Municipio:	Bogotá	Dirección antigua:	Clle. 39 # 20-26/30	Dirección actual:	Clle. 39 # 20-26
Localidad:	Teusaquillo	No. Localidad:	13	UPZ:	Teusaquillo	No. UPZ:	101
Barrio:	La Soledad	Cód.. Barrio:	7101	Coordenadas: X=	100390,660	Y=	103492,893
Decreto / Plancha No.	492/2007 PLANCHA 4	No. MANZANA:	14	No. PREDIO:	2	Ced. CATASTRAL:	39 20 2
						Mat. INMOBILIARIA:	050C01292562

PLANO DE LOCALIZACION	TRAMA URBANA	FOTOGRAFÍA (Contexto/Predio)
------------------------------	---------------------	-------------------------------------







3. ORIGEN

FECHA:	SIGLO: XX	FUNDADOR:	CLASIFICACION TIPOL.: Moderno
DISEÑADOR:	CONSTRUCTOR:	USO ORIGINAL:	Habitacional NPH

RESEÑA HISTÓRICA: Edificación construida en el barrio La Soledad, el cual se configuró en su trazado urbano a inicios de la década de 1940 con un trazado orgánico que se opone a la rígida retícula colonial y una filosofía basada en la ciudad jardín. Este barrio fue asiento de una comunidad de inmigrantes provenientes de Alemania, Holanda, Suiza y Austria principalmente.

4. OCUPACION ACTUAL

TIPO DE OCUPACION:	Propiedad Pública:	Propiedad Privada:	X	Posesión:	Tenencia:	Otro:	Cual?
DATOS PROPIETARIO:	Nombre o Razón Social:	María Elena Fernández Henao / Carlos Mario Gallego H		Tipo Doc.	CC	No. Documento:	43426683 / 70251380
	Dirección:			Teléfono		E-mail	
DATOS OCUPANTE:	Nombre o Razón Social:			Tipo Doc.		No. Documento:	
	Dirección:			Teléfono		E-mail	
Observaciones:	No se tuvo acceso al inmueble	Base Cartográfica:		Información Cartográfica:	SINUPOT / UPZ 101	Fuentes Documentales:	BOLETIN CATSATRAL

FICHA No: 050		SECRETARIA DE PLANEACION DISTRITAL (SPD) INVENTARIO BIC / DECRETO 606 DEL AÑO 2001 DIRECCION DE PATRIMONIO Y RENOVACION URBANA CONTRATO DE CONSULTORIA No.126/2010	CARLOS HUGO GARZON YEPES Arquitecto – Magíster en Estudio y Restauración de Monumentos Arquitectónicos  Carrera 7 No 17 – 01 Of. 919. Bogotá - Colombia Tel: 334 58 24 / 622 56 58 - Cel: 310 310 68 38 E-MAIL: carloshgarzonarquitectos@gmail.com
-------------------------	---	---	---

5. ASPECTO FISICO

CARACTERÍSTICAS:	Área del Predio:	361,5	Número de Pisos:	2	Uso Actual:	Institucional puntc	Estrato:	4	Tipología:	Continua:	X	Aislada:		Mixta:	
	Área total construida:	440,5	Área Antejardín:	52,55	Área Libre:	141,42	Área Lote:	361,5	Chip Catastral:	AAA0082UCRU					

DIAGNOSTICO GENERAL DEL ESTADO DE CONSERVACION: El inmueble presenta un adecuado mantenimiento en exteriores y en interiores. No presenta humedades ni fisuraciones que puedan representar amenazas para la conservación de la edificación y no se aprecian patologías constructivas. El estado de conservación es, en conclusión, bueno.

CRITERIOS DE CALIFICACION:	CARACTERÍSTICAS URBANISTICAS:	CARACTERÍSTICAS ARQUITECTONICAS:	CARACTERÍSTICAS AMBIENTALES:
Representar en alguna medida y de modo tangible o visible una o más épocas de la historia de la ciudad o una o más etapas de la arquitectura y/o urbanismo en el país.	X	El inmueble, ubicado en esquina, presenta antejardín en ambos frentes, y los cerramientos exteriores se integran con los demás del entorno generando una primera capa ante el edificio. Las fachadas se integran con la línea de paramento generando una lectura de continuidad que permite la percepción de un todo homogéneo. La volumetría del inmueble conforma y marca la esquina mediante un acento volumétrico que da remate a los elementos de la cuadra.	La existencia del antejardín como espacio verde se une a la presencia de franjas verdes en el andén y genera una lectura de espacios arborizados y con vegetación que confiere al sector urbano una característica especial dentro de la ciudad.
Ser un testimonio o documento importante en el proceso histórico de planificación o formación de la estructura física de la ciudad.	X		
Ser un ejemplo cultural importante de un tipo de edificación o conjunto arquitectónico. <small>Ser un testimonio importante de la conformación del paisaje de un grupo social determinado</small>	X		
Constituir un hito de referencia urbana culturalmente significativo en la ciudad.			
Ser un ejemplo destacado de la obra de un arquitecto urbanista o de un grupo de estos de trayectoria reconocida a nivel nacional o internacional.			
Estar relacionado con personajes o hechos significativos de la historia de la ciudad o del país			

DESCRIPCIÓN GENERAL: Edificio de dos pisos entre medianeras con antejardín cerrado por antepecho y reja metálica. La fachada es plana en ladrillo a la vista con un cuerpo resaltado en el medio de ésta que marca el acceso con escaleras y acentos en piedra muñeca. La cubierta en inclinada en teja de barro con alero sostenido por canecillos, y presenta ventanearía en lámina metálica.

DER. DE EDIFICABILIDAD / UPZ	101 - Teusaquillo	DER. DE PLUSVALIA	SI:	NO:	X	PORCENTAJE EXENCION PREDIAL ACUERDO	10%
------------------------------	-------------------	-------------------	-----	-----	---	-------------------------------------	-----

6. INTERVENCIONES

FECH. CONSTRUCCION:	SIGLO:	XX	CONSTRUCTOR:	LIC. CONSTRUCCION:	TIPO DE INTERVENCIÓN	Obra nueva
---------------------	--------	----	--------------	--------------------	----------------------	------------

DESCRIPCIÓN DE LAS INTERVENCIONES: Construcción de casa de dos pisos

ALTERACIONES A LA EDIFICACION VISIBLES DESDE EL EXTERIOR:	POSIBILIDADES DE INTERVENCION:
No se aprecian alteraciones	Se deben conservar la implantación, la volumetría, la organización espacial y los elementos ornamentales. Se permite la modificación de los espacios internos del edificio, siempre y cuando mantenga la autenticidad de la estructura espacial.

7. VALORACION Y SIGNIFICACION CULTURAL DEL BIEN

VALOR PATRIMONIAL	CRITERIOS DE VALORACION	1	2	3	4	5	*Califique del 1 al 5 donde:	CRITERIOS DE VALORACION:
VALOR HISTORICO	ANTIGÜEDAD				X		1. Malo	El inmueble se integra al trazado urbano por su altura y su implantación que respeta paramentos y antejardines. La presencia del inmueble dentro del sector hace parte de la memoria colectiva y conforma un paisaje urbano rico en variedad de edificaciones y lenguajes arquitectónicos que, sin embargo, se lee como un hecho continuo. La continuidad del espacio público es fundamental para comprender la integración del edificio a la ciudad.
	AUTORIA			X			2. Regular	
	AUTENTICIDAD					X	3. Aceptable	
VALOR ESTETICO FORMAL	CONSTITUCION DEL BIEN					X	4. Bueno	La forma de construcción del inmueble refleja las técnicas que se introdujeron con el movimiento moderno, tales como la prefabricación y la construcción de elementos en serie. Se mantiene el uso de la estructura de muros y se introducen algunas columnas como elementos puntuales. La estructura espacial muestra el proceso de racionalización y especialización de los espacios.
	FORMA					X	5. Excelente	
	ESTADO DE CONSERVACION					X		
VALOR SIMBOLICO	CONTEXTO AMBIENTAL					X	*Según Decreto 763 de 2009. Ley 1185 de 2008	CRITERIOS DE LA ESTRUCTURA:
	CONTEXTO URBANO					X		
	CONTEXTO FISICO					X		
	REPRESENTATIVIDAD					X		CRITERIOS FORMALES:

OBSERVACIONES GENERALES DE VALORACION / SIGNIFICACION CULTURAL DEL BIEN: El inmueble plasma elementos de lenguaje del movimiento moderno, dentro de los que se pueden incluir la transformación de la proporción entre llenos y vacíos hacia una arquitectura más abierta, las volumetrías de geometría pura y el uso mezclado de materiales como piedra, pañete y ladrillo. La espacialidad del edificio recurre al manejo de antejardín y un jardín posterior.

CRITERIOS DE SIGNIFICACION: La conformación de un perfil urbano singular y continuo como el que se presenta en La Soledad hace parte de un paisaje urbano único que manifiesta un periodo histórico de transformaciones sociales, políticas y tecnológicas. La consolidación de este paisaje en un periodo de aproximadamente 10 años, incluyendo manifestaciones arquitectónicas variadas, hace cada edificación cobre importancia en la conformación de la memoria del lugar.

FICHA No: 050	 ALCALDÍA MAYOR DE BOGOTÁ D.C.	SECRETARIA DE PLANEACION DISTRITAL (SPD) INVENTARIO BIC / DECRETO 606 DEL AÑO 2001 DIRECCION DE PATRIMONIO Y RENOVACION URBANA CONTRATO DE CONSULTORIA No.126/2010	CARLOS HUGO GARZON YEPES Arquitecto – Magíster en Estudio y Restauración de Monumentos Arquitectónicos  Carrera 7 No 17 – 01 Of. 919. Bogotá - Colombia Tel: 334 58 24 / 622 56 58 - Cel: 310 310 68 38 E-MAIL: carloshgarzonarquitectos@gmail.com
-------------------------	---	---	---

8. PLANOS ARQUITECTONICOS

ESQUEMA DE LEVANTAMIENTO: PLANTAS, ALZADOS, FACHADAS, CORTES. No fue disponible la información planimétrica, en consultas realizadas en los archivos distritales. No se permitió el acceso al inmueble en la visita realizada en las fechas 08/11/2010 Y 10/11/2010	PLANOS DE ARCHIVO
--	--------------------------

Observaciones:	No se tuvo acceso al inmueble	Base Cartografica:		Información Cartografica		Fuentes Documentales	
----------------	-------------------------------	--------------------	--	--------------------------	--	----------------------	--

FICHA No:
050
Chip Catastral
AAA0082UCRU




SECRETARIA DE PLANEACION DISTRICTAL (SPD)
INVENTARIO BIC / DECRETO 606 DEL AÑO 2001
DIRECCION DE PATRIMONIO Y RENOVACION URBANA
CONTRATO DE CONSULTORIA No.126/2010

CARLOS HUGO GARZON YEPES
Arquitecto – Magíster en Estudio y
Restauración de Monumentos Arquitectónicos
Carrera 7 No 17 – 01 Of. 919. Bogotá - Colombia
Tel: 334 58 24 / 622 56 58 - Cel: 310 310 68 38
E-MAIL: carloshgarzonarquitectos@gmail.com




9. REGISTRO FOTOGRAFICO



FOTOGRAFIAS DEL CONTEXTO



FOTOGRAFIAS DE ARCHIVO



FUENTE DOCUMENTAL

BIBLIOGRAFIA

10. RESPONSABLE DEL INVENTARIO

ENTIDAD
CARLOS HUGO GARZON YEPES
Arquitecto Restaurador de Monumentos

Vo. Bo. DIRC. ESTUDIOS CARLOS HUGO GARZON YEPES

DILIGENCIÓ

Arq. Gabriel Oñoro Vesga

REVISÓ

Vo. Bo. INTERVENTORIA SDP

FECHA DE ACTUALIZACION DIC 2010